

agps.architecture | offener Planungswettbewerb

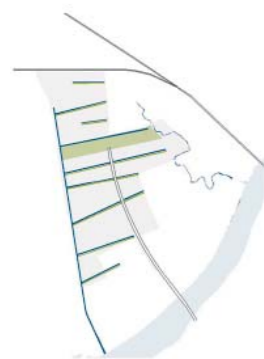
Solothurn West Solothurn, Schweiz



Bäume



Langsamverkehr



Wasser



öffentlicher Verkehr



Freiraumfelder



motorisierter Individualverkehr

Solothurn West offener Planungswettbewerb, 2006

Auftraggeber
Stadtbauplatz Solothurn

Projektteam
agps architecture | zürich
marc angéil | sarah graham | manuel scholl
reto pfenninger | hanspeter oester
Manuel Scholl, Daniel Roos

mit:
Graf Stampfli Jenni Architekten

Landschaft:
Hansjörg Gadiant Landschaftsarchitektur

Verkehr:
Enz & Partner GmbH

Markt:
Zeugin Gölker Immobilienstrategien

Langsamkeit als Chance

Mit der Fertigstellung der neuen Entlastungsstrasse im Jahr 2008 kann das Gebiet zwischen Weststadt und Altstadt nach jahrelanger Planungsblockade neu gedacht werden.

Geringer Siedlungsdruck und zurückhaltende Entwicklungsperspektiven ermöglichen ungewöhnte Perspektiven und Vorgehensweisen. Die Langsamkeit der Entwicklung birgt die grosse Chance, Qualitäten und Identitäten aufzuspüren, anzureichern und sich über einen langen Zeitraum entwickeln zu lassen. Ein solch langsam wachsender Stadtraum kann unvorhersehbare Bedürfnisse und Entwicklungen nachhaltig aufnehmen. Langsamkeit kann zu Langfristigkeit führen.

Klare landschaftsplanerische Setzungen in Kombination mit den Erschliessungsmassnahmen schaffen den Rahmen für vielfältige Räume, in denen sich unterschiedliche Nutzungen und Bauformen ansiedeln können – Räume, die auch über lange Zeit frei bleiben können. Von der Aare zum „Berg“ verlaufende *Auenalleen* gliedern den heute noch offenen Landschaftsraum zwischen Brühlgraben und Obach. Der *Segetzhain* längs der Segetzstrasse verbindet Weststadt und Stadtzentrum und wird langfristig zum identitätsbildenden öffentlichen Raum. *Blickräume* entlang den Querwegen und -strassen zielen auf die überragenden Elemente in der Silhouette der Kernstadt. Sie schaffen eine emotionale Anbindung des neuen Stadtteils an „Witi“ und Altstadt und tragen zur Überwindung der Barrierewirkung der Westumfahrung bei.





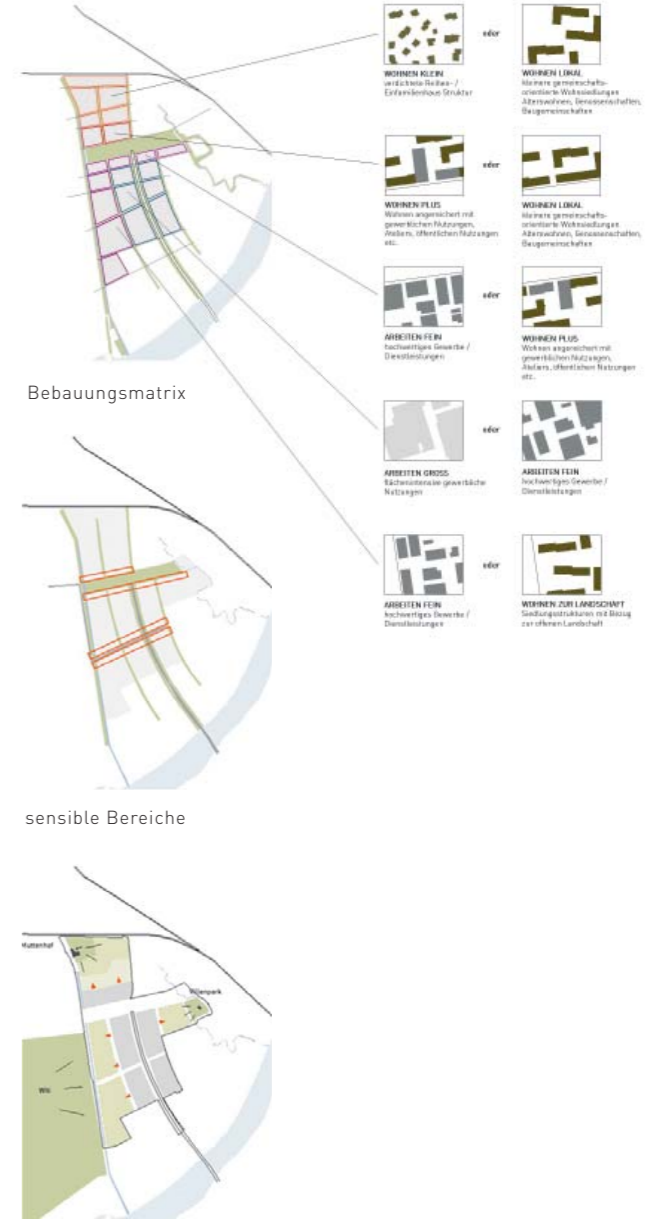
das Planungsgebiet morgen



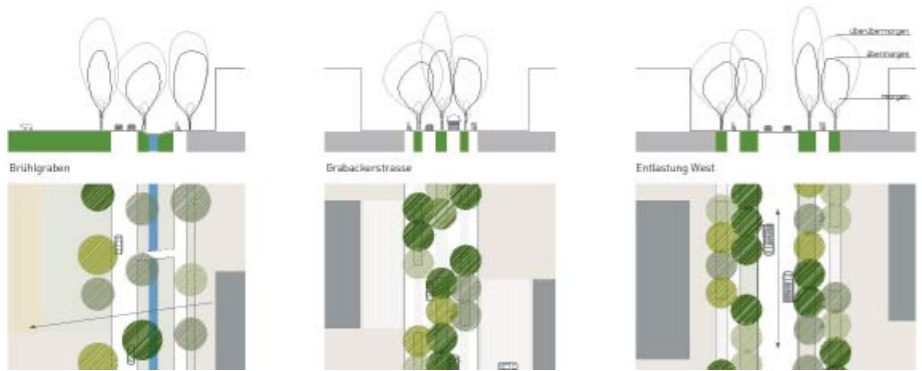
...übermorgen



...und überübermorgen



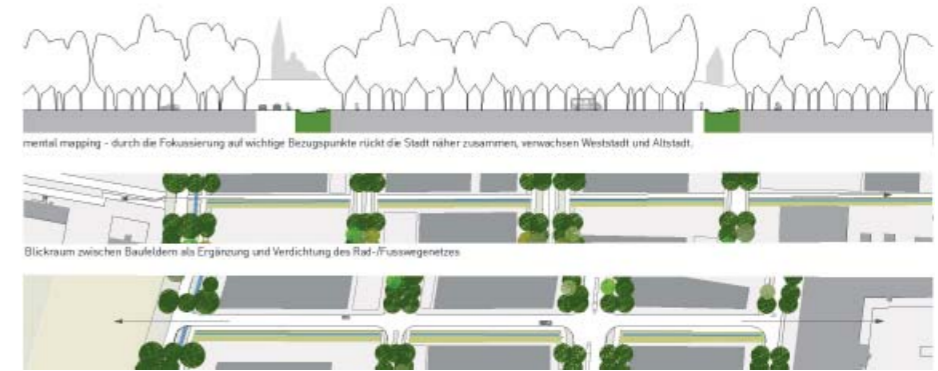
Entwicklungsrichtung



Auenalleen



Segetzahn



Blickräume